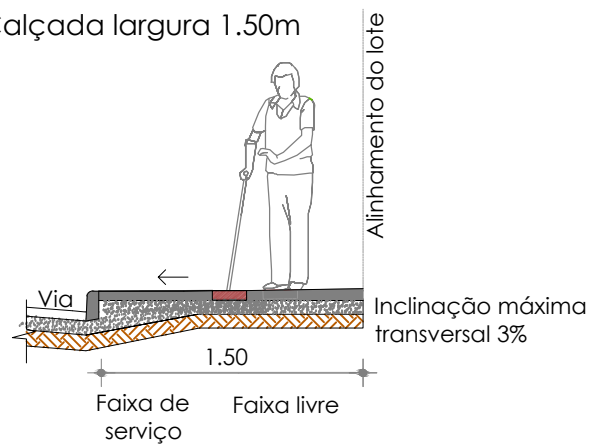


Corte A-A' - Calçada largura 1.50m  
Escala: 1/50



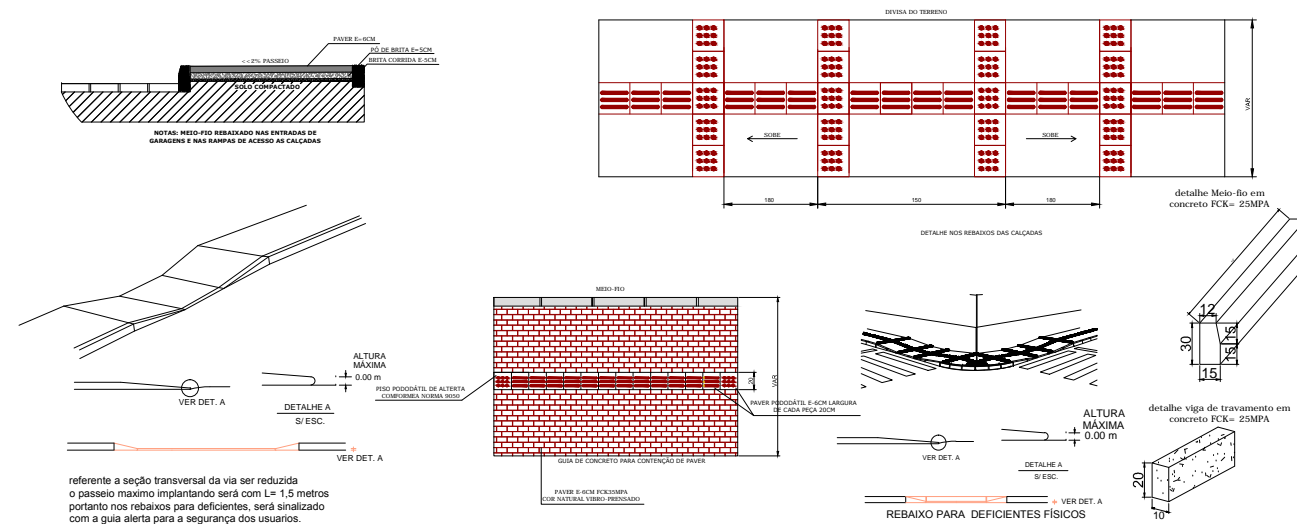
RUA ESPIRITO SANTO

RUA DARCI ROGERIO RODRIGUES BATISTA

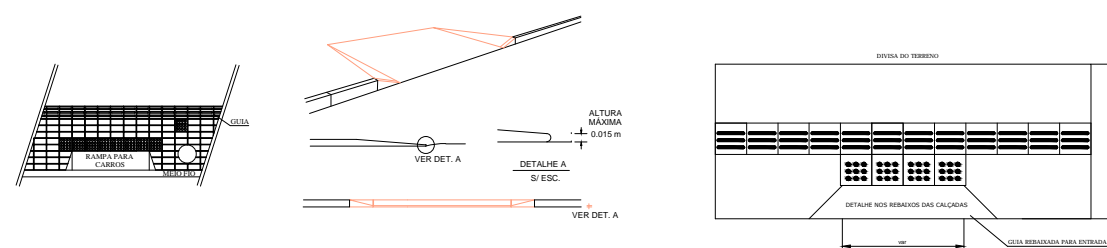
RUA ESTADOS UNIDOS DA AMERICA

RUA MINAS GERAIS

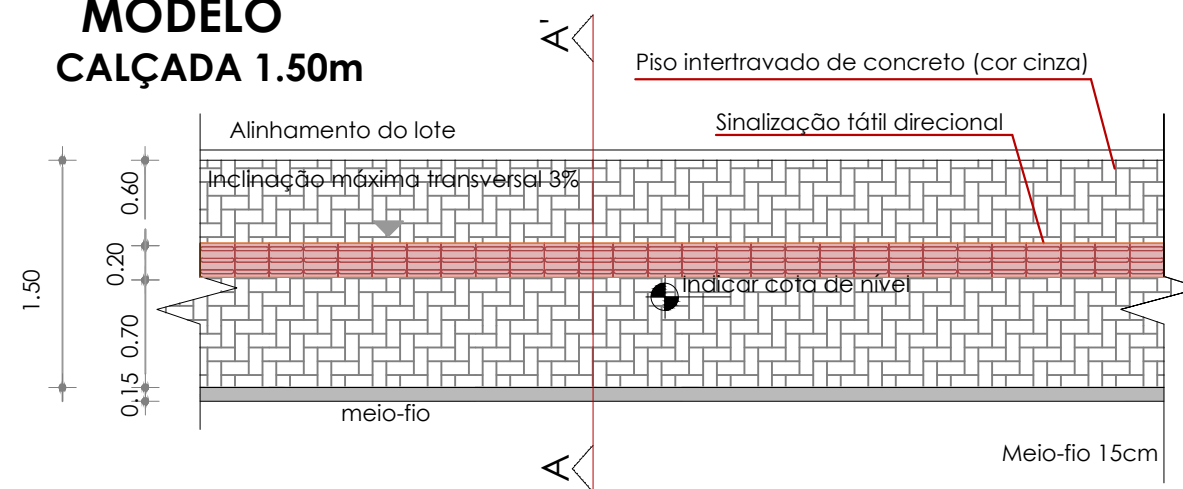
### REBAIXO PARA DEFICIENTES FÍSICOS




### REBAIXO PARA ENTRADAS DE CARRO



### MODELO CALÇADA 1.50m



 <p>PREFEITURA MUNICIPAL DE CORREIA PINTO ADM. 2017-2020 END: DUQUE DE CAXIAS, Nº 1569 - CIDADE: CORREIA PINTO - ESTADO: SANTA CATARINA.</p>	<p>ENGENHEIRO CIVIL:</p> <p>Edésio A. A. Júlio Crea: 026768-0</p>	<p>ASSINATURA:</p> <p>Prefeito: Celso Rogério</p>
	<p>Secretaria Planejamento, Finanças e Desenvolvimento Economico</p>	<p>Localidade: São João CIDADE: Correia Pinto UF: SC</p>
<p>TÍTULO DO PROJETO: Mapa de Localização e Situação dos Calçadas Padrão no Campo Paulo Roberto Gomes</p>	<p>CONTEÚDO DA FOLHA: Contem: Planta Baixa e Detalhamento</p>	<p>DESENHISTA: SEPLAN</p>
<p>Campo do bairro São João</p>	<p>DATA DA IMPRESSÃO: 10/04/2019</p>	

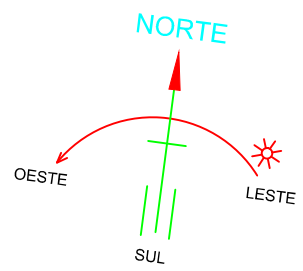



IMAGEM DA ÁREA (CAMPO PAULO ROBERTO GOMES)



 <p><b>PREFEITURA MUNICIPAL DE CORREIA PINTO</b> ADM. 2017-2020 END: DUQUE DE CAXIAS, Nº 1569 - CIDADE: CORREIA PINTO - ESTADO: SANTA CATARINA.</p>	<p>ENGENHEIRO CIVIL:</p> <p>Edésio A. A. Júlio Crea: 026768-0</p>	<p>ASSINATURA:</p> <p>Prefeito: Celso Rogério</p>
	<p>Secretaria Planejamento, Finanças e Desenvolvimento Economico</p>	<p>Localidade: São João      CIDADE: Correia Pinto      UF: SC</p>
<p>Campo do bairro São João</p>	<p>DATA DA IMPRESSÃO: 10/04/2019</p>	<p>DESENHISTA: SEPLAN</p>
		<p>FOLHA: 01/02</p>