

**PROJETO SINALIZAÇÃO**  
ESC 1/500

Características dos Sinais de Regulamentação			
Forma		Cor	
		Fundo	Branca
		Símbolo	Preta
		Targa	Vermelha
		Orla	Vermelha
		Letras	Preta
Características dos Sinais R-1 e R-2			
Sinal		Cor	
Forma	Código	Fundo	Vermelha
	R-1	Orla interna	Branca
	R-1	Orla externa	Vermelha
	R-1	Letras	Branca
	R-2	Fundo	Branca
	R-2	Orla	Vermelha

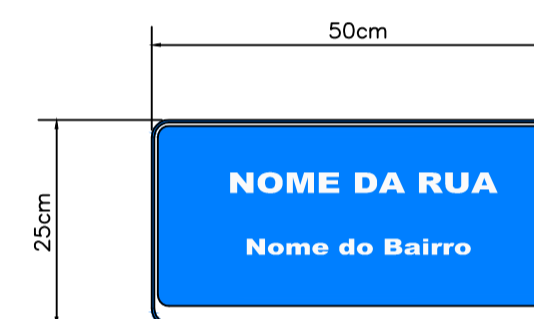
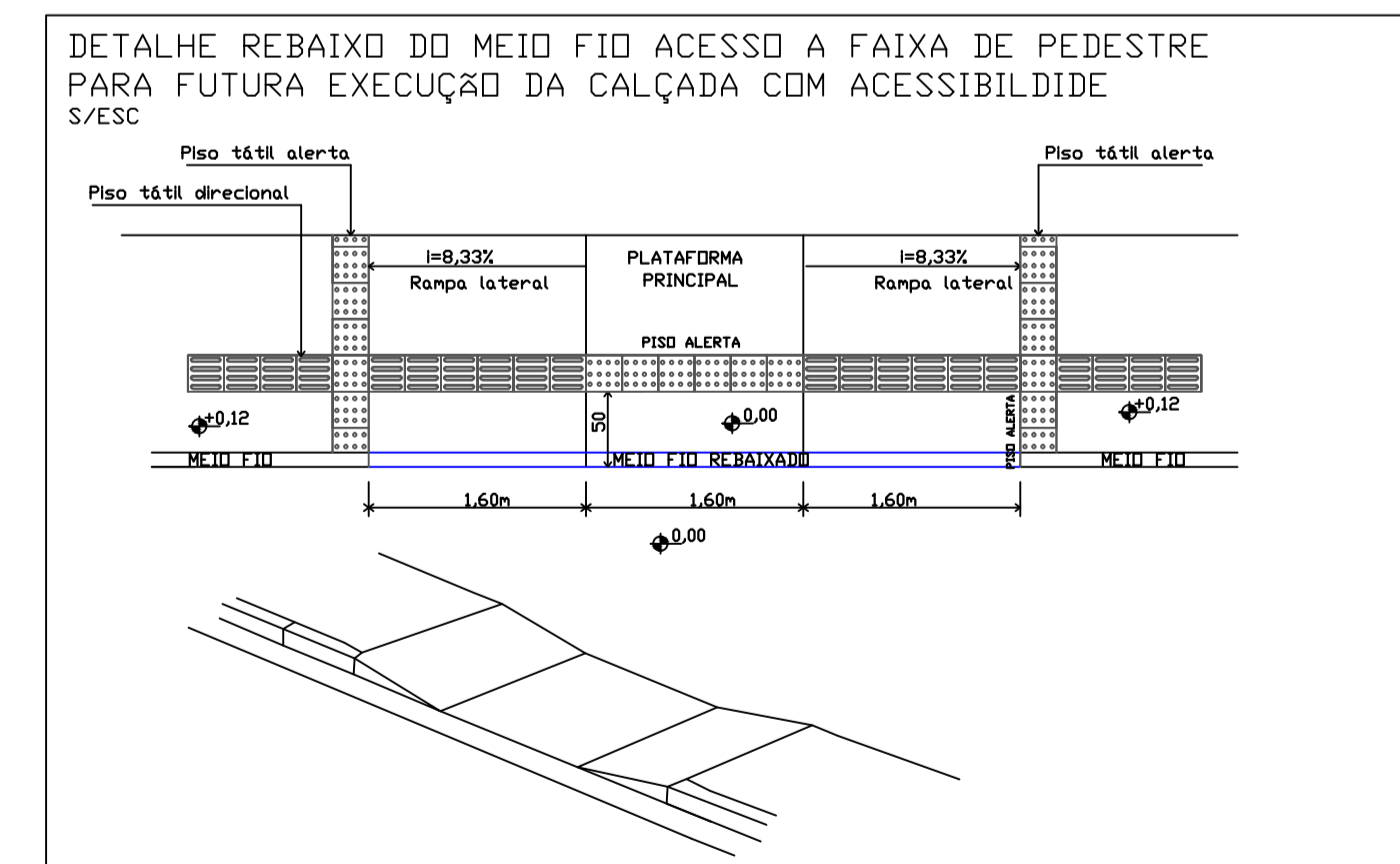
DIMENSÕES DAS PLACAS ADOPTADAS  
 PLACA DE FORMA CIRCULAR D=50 cm  
 PLACA DE FORMA OCTOGONAL LADO= 25 cm  
 PLACA DE FORMA TRIANGULAR LADO= 75 cm  
 NOTA: DEMAIS MEDIDAS COMO TAMANHO DE LETRAS ORLA, TARGA, ETC DE ACORDO COM AS PUBLICAÇÕES MANUAL BRASILEIRO DE SINALIZAÇÃO DE TRÁNSITO DO CONSELHO NACIONAL DE TRÁNSITO ( CONTRAN ) VOLUME I - SINALIZAÇÃO VERTICAL DE REGULAMENTAÇÃO VOLUME II - SINALIZAÇÃO VERTICAL DE ADVERTÊNCIA VOLUME IV - SINALIZAÇÃO HORIZONTAL

**LEGENDA**

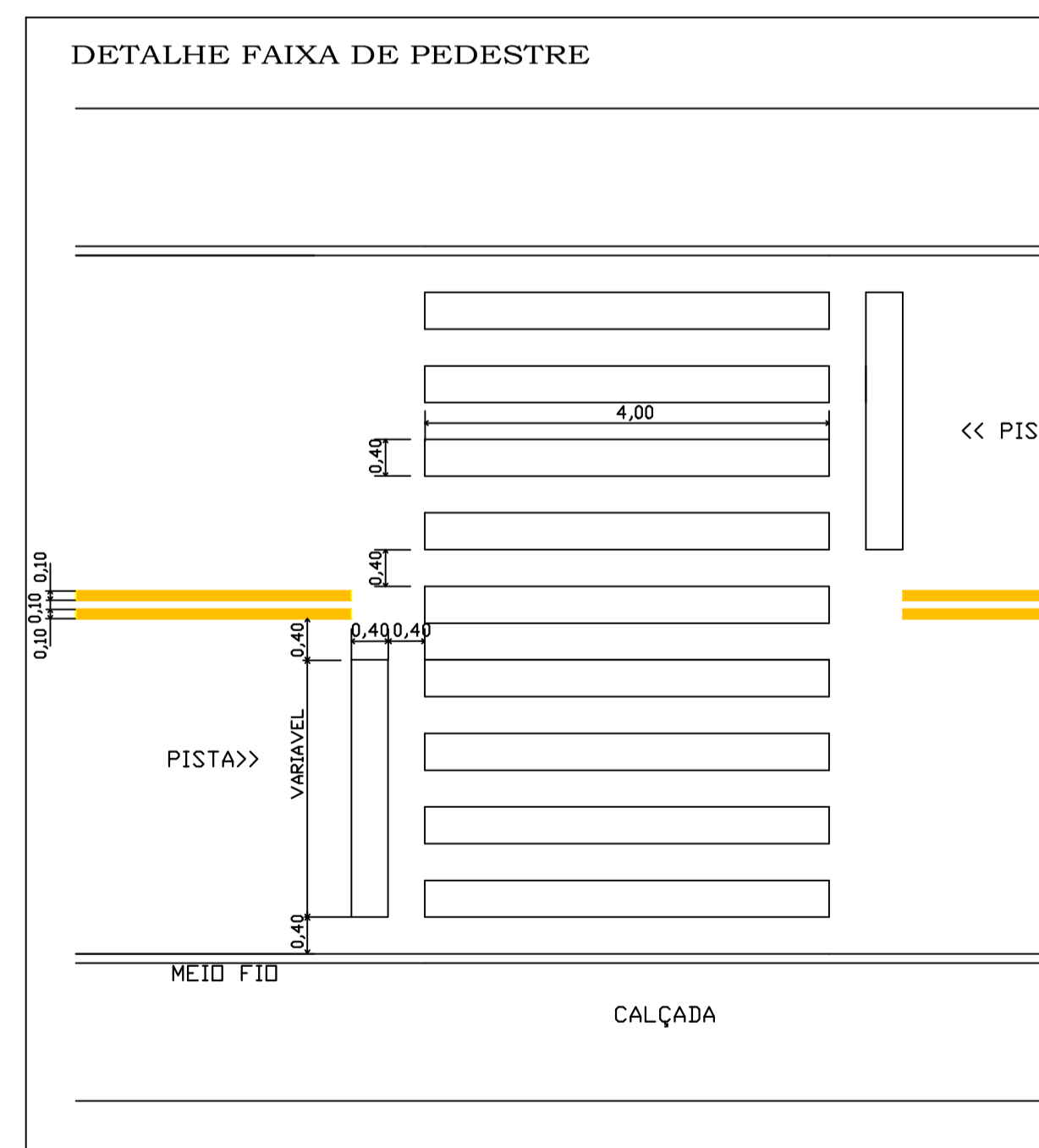
SINALIZAÇÃO CONFORME CONSELHO NACIONAL DE TRÁNSITO (CONTRAN)  
SINALIZAÇÃO URBANA

	VELOCIDADE MÁXIMA PERMITIDA - 40 km/h
	PARADA OBRIGATÓRIA
	PASSAGEM DE PEDESTRES

FAIXA CENTRAL AMARELA DUPLA CONTINUA E=10cm  
CADA FAIXA COM INTERVALO DE 10 cm



**DETALHE PLACA**



**PREFEITURA MUNICIPAL DE CORREIA PINTO**  
FORÇA E AÇÃO PARA CRESCER  
ADM. 2012/2016  
END. DUQUE DE CAXIAS, nº 1569 - CIDADE - CORREIA PINTO - ESTADO - SANTA CATARINA.

Secretaria Planejamento, Finanças e Desenvolvimento Economico Diretor: Maria Luiza Gonçalves	Assinatura: Prefeito: VANIO FORSTER	Engº Civil: SILVIANE DOS SANTOS
	Assinatura: Diretor: Maria Luiza Gonçalves	Crea: 048789-6

PAVIMENTAÇÃO ASFÁLTICA DA RUA JUVENAL ALVES DA SILVA / ÁREA TOTAL = 1.194,52M²

Local: RUA JUVENAL ALVES DA SILVA - CORREIA PINTO - SC	DESENHISTA: ALDAIR
Descrição: PAVIMENTAÇÃO, DRENAGEM PLUVIAL e SINALIZAÇÃO	DATA: 04/2013
FOLHA Nº: D-2 / 23	ESCALA: INDICADA