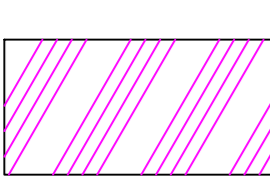
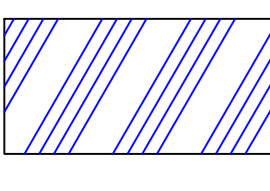
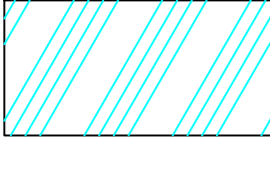
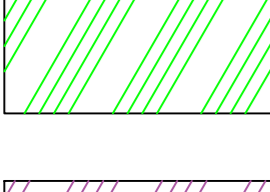
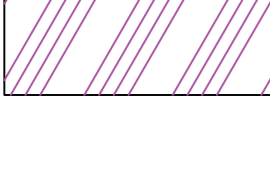

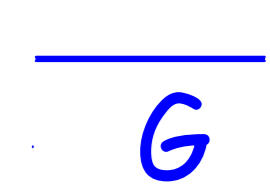
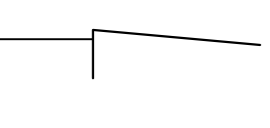





PROJETO GEOMÉTRICO
ESCALA 1:300

PROJETO DE SINALIZAÇÃO
ESCALA 1:300

LEGENDA

-  ÁREA DE PISTA A SER CONSTRUÍDA EM CBUQ
-  ÁREA DE CALÇADA A SER CONSTRUÍDA
-  ÁREA DE CALÇADA EXISTENTE
-  ÁREA DE PISTA EXISTENTE EM CBUQ
-  ÁREA DE PISTA EXISTENTE EM LAJOTAS
-  DIVISA DO TERRENO COM A CALÇADA
-  ENTRADA DE GARAGEM
-  SENTIDO DO ESCOAMENTO
-  BOCA DE LOBO - GRELHA

AMURES		ASSOCIAÇÃO DE MUNICÍPIOS DA REGIÃO SERRANA
PREFEITURA MUNICIPAL DE CORREIA PINTO - SC		02
ASSESSORIA TÉCNICA		OBRA:
PROJETO:	Indiamara de Oliveira Ribeiro Reg. Civ. CREA 13.048/3	Projeto de Pavimentação da Rua Vitória Régia 3º Trecho em CBUQ
PREFEITO:	Edilson Germiniani dos Santos	Geométrico Layout Sinalização
DESENHO:	Indiamara de Oliveira Ribeiro	Extensão: 150m
Escala:	Indicada	DATA:
		06/2021