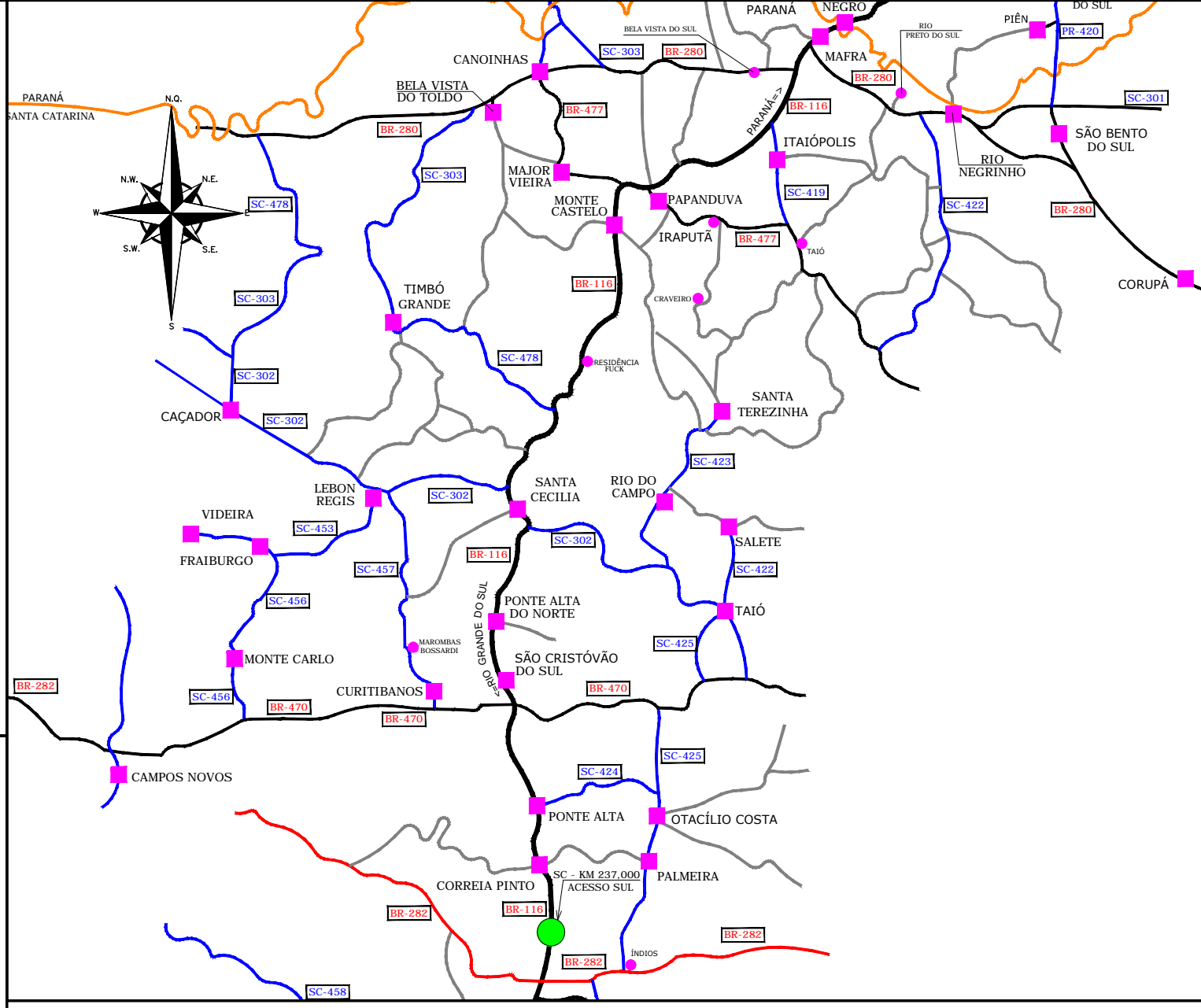
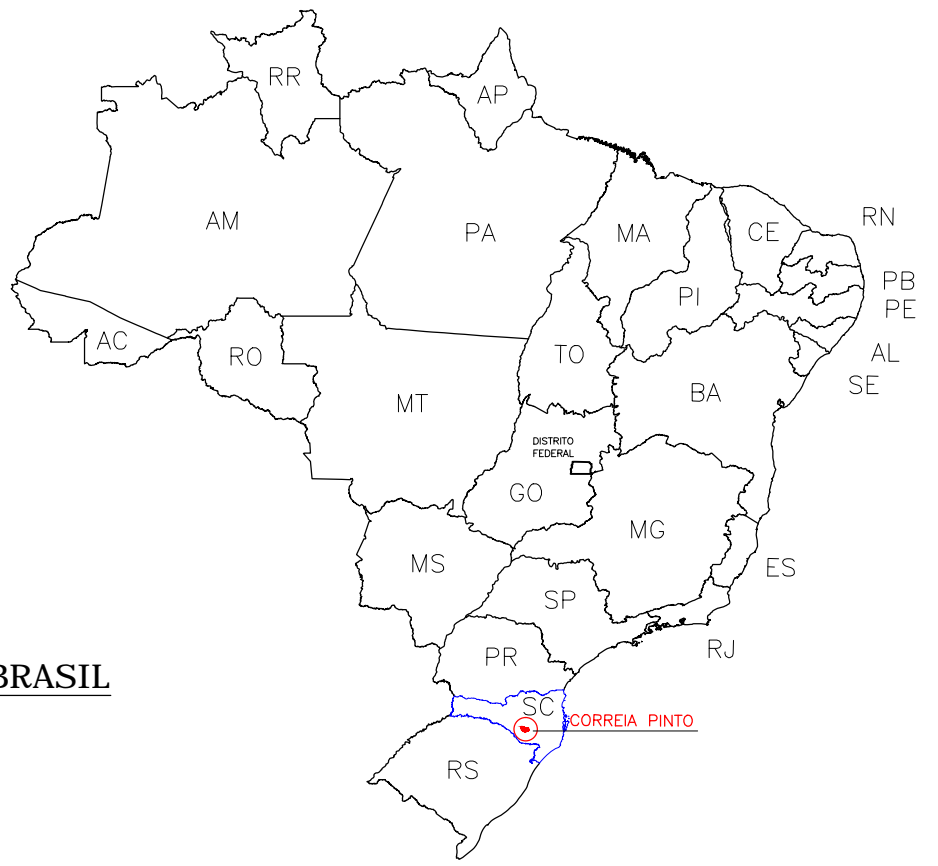









BRASIL

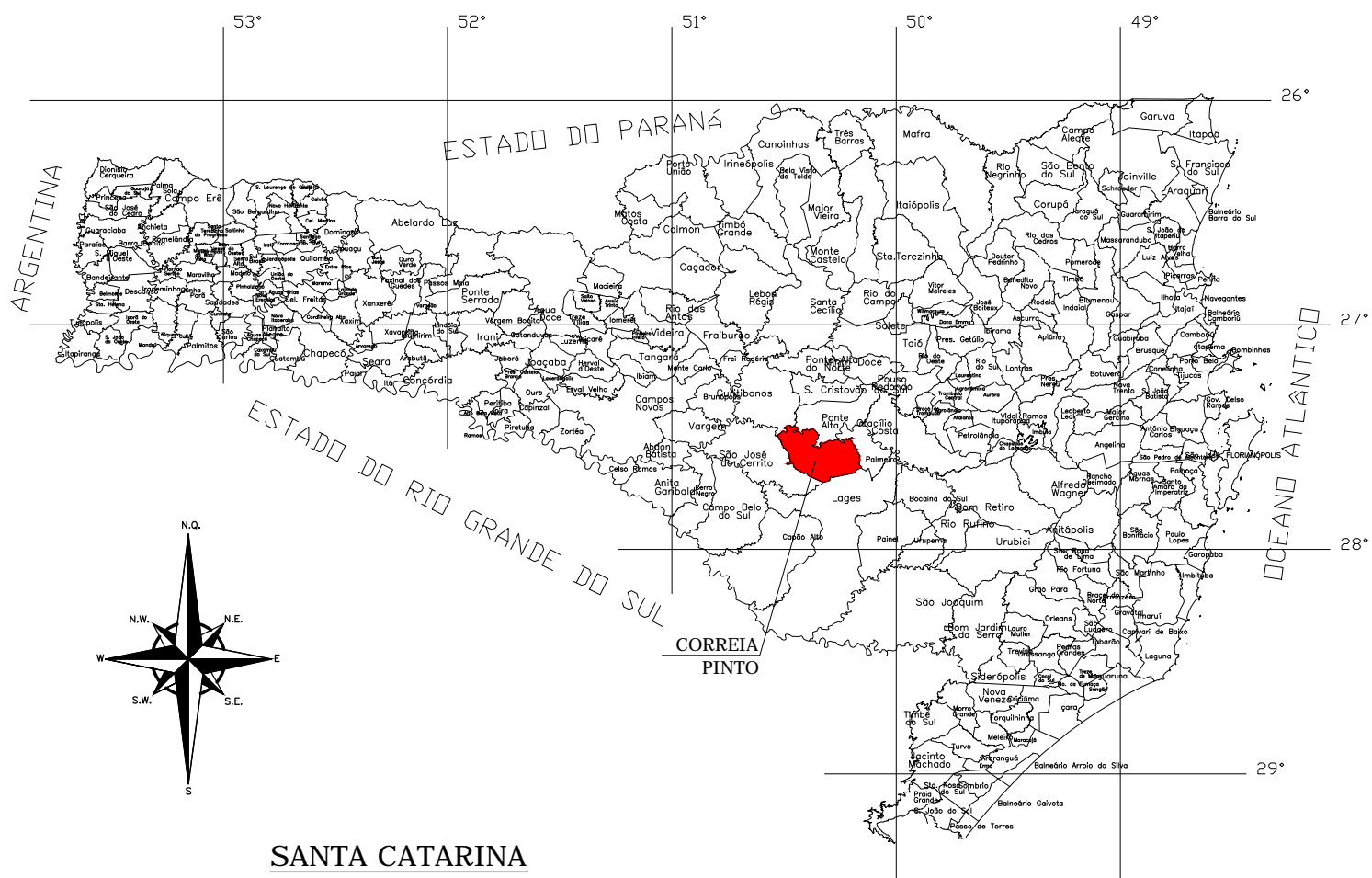


MAPA DE SITUAÇÃO

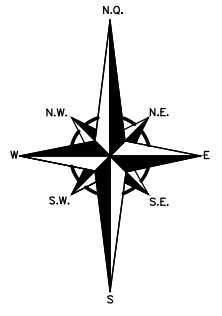
S/Escala

CONVENÇÕES

-  LOCALIZAÇÃO DO PROJETO
-  MUNICÍPIO
-  SEDE DE DISTRITO
-  RODOVIA FEDERAL
-  DIVISA DO ESTADO
-  RODOVIA ESTADUAL
-  ESTRADA NÃO PAVIMENTADA



SANTA CATARINA



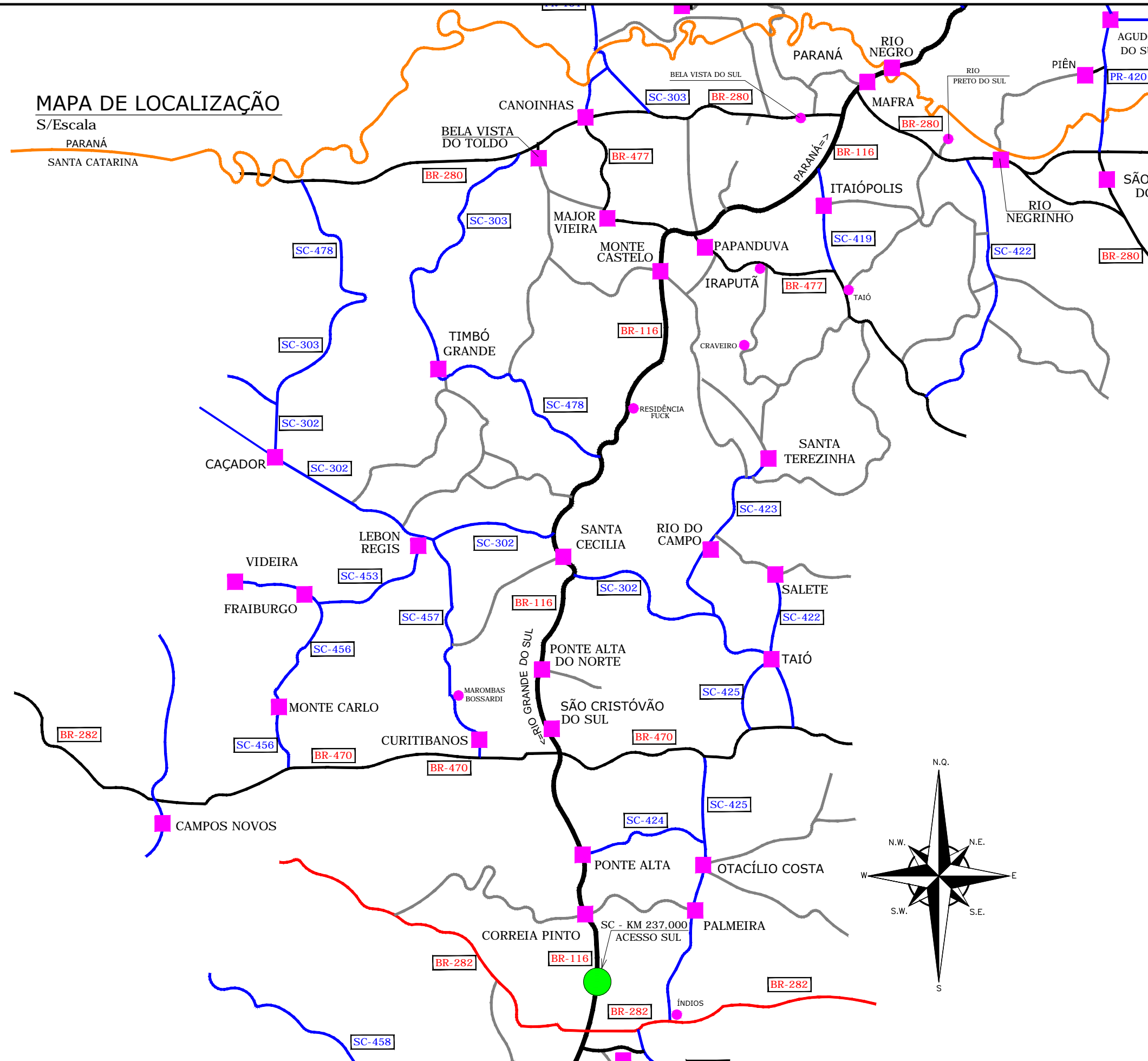
OBS: ESTE DESENHO CONTÉM INFORMAÇÕES ESPECÍFICAS PARA A FINALIDADE A QUE SE PROPÕE, E NÃO DEVE SER UTILIZADO PARA OUTROS FINS SEM CONSULTAR O RESPONSÁVEL TÉCNICO.

0	27/08/2014	RAFAEL SONAGLIO - CREA SC: 81644-7, CREA PR: 89433/D
REV.	DATA	RESP. TEC./PROJETISTA
CONTRATANTE: MILL INDÚSTRIA DE SERRAS LTDA.		
PROJETO: IMPLANTAÇÃO DE ACESSO COMERCIAL		REV. :
LOCAL: Km 237+000 - CORREIA PINTO / SC		
RODOVIA: BR-116 / SC	DATA: AGOSTO 2014	
TÍTULO: MAPA DE SITUAÇÃO PLANTA BAIXA Km 237+000	ESCALA: INDICADA	FOLHA Nº 01/01

MAPA DE LOCALIZAÇÃO

S/Escala

PARANÁ
SANTA CATARINA



CONVENÇÕES

- LOCALIZAÇÃO DO PROJETO
- MUNICÍPIO
- SEDE DE DISTRITO
- RODOVIA FEDERAL
- DIVISA DO ESTADO
- RODOVIA ESTADUAL
- ESTRADA NÃO PAVIMENTADA

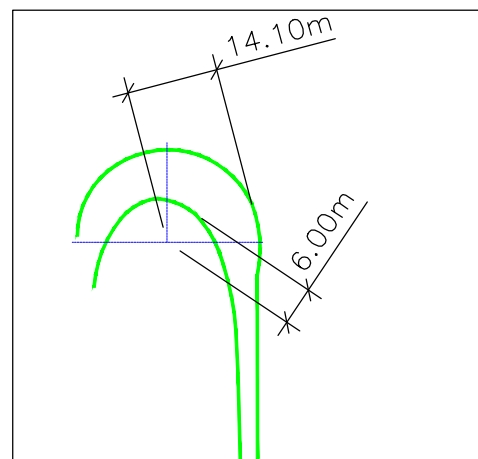
OBS: ESTE DESENHO CONTÉM INFORMAÇÕES ESPECÍFICAS PARA A FINALIDADE A QUE SE PROPÕE, E NÃO DEVE SER UTILIZADO PARA OUTROS FINS SEM CONSULTAR O RESPONSÁVEL TÉCNICO.

0	27/08/2014	RAFAEL SONAGLIO - CREA SC: 81644-7, CREA PR: 89433/D
REV.	DATA	RESP. TEC./PROJETISTA
CONTRATANTE: MILL INDÚSTRIA DE SERRAS LTDA.		
PROJETO: IMPLANTAÇÃO DE ACESSO COMERCIAL		REV. :
LOCAL: Km 237+000 - CORREIA PINTO / SC		
RODOVIA: BR-116 / SC		DATA: AGOSTO 2014
TÍTULO: LOCALIZAÇÃO PLANTA BAIXA Km 237+000		ESCALA: INDICADA
		FOLHA Nº: 01/01

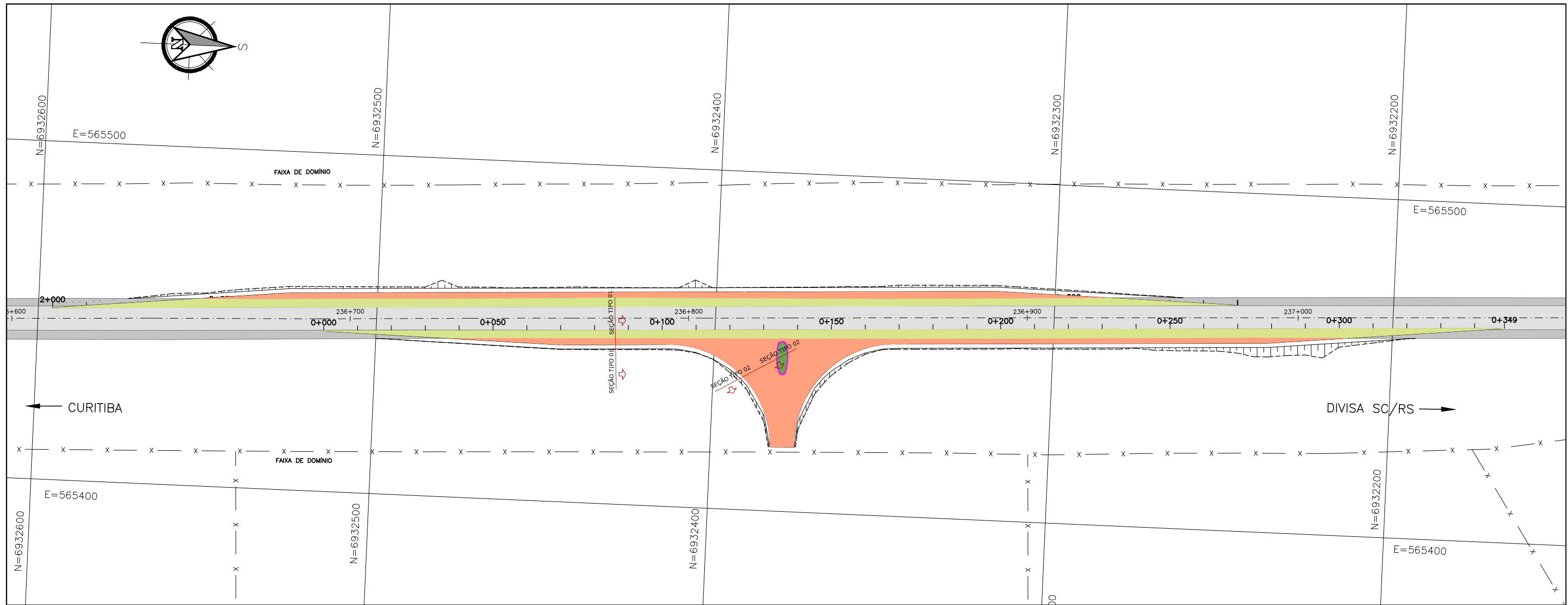
ESTUDO DE TRAÇADO



VEÍCULO DE PROJETO "SR"



0	27/08/2014	RAFAEL SONAGLIO - CREA SC: 81644-7, CREA PR: 89433/D
REV.	DATA	RESP. TEC./PROJETISTA
CONTRATANTE: MILL INDÚSTRIA DE SERRAS LTDA.		
PROJETO: IMPLANTAÇÃO DE ACESSO COMERCIAL		REV. :
LOCAL: Km 237+000 - CORREIA PINTO / SC		
RODOVIA: BR-116 / SC	DATA: AGOSTO 2014	
TÍTULO: ESTUDO DE TRAÇADO PLANTA BAIXA Km 237+000	ESCALA: INDICADA	FOLHA Nº 01/01

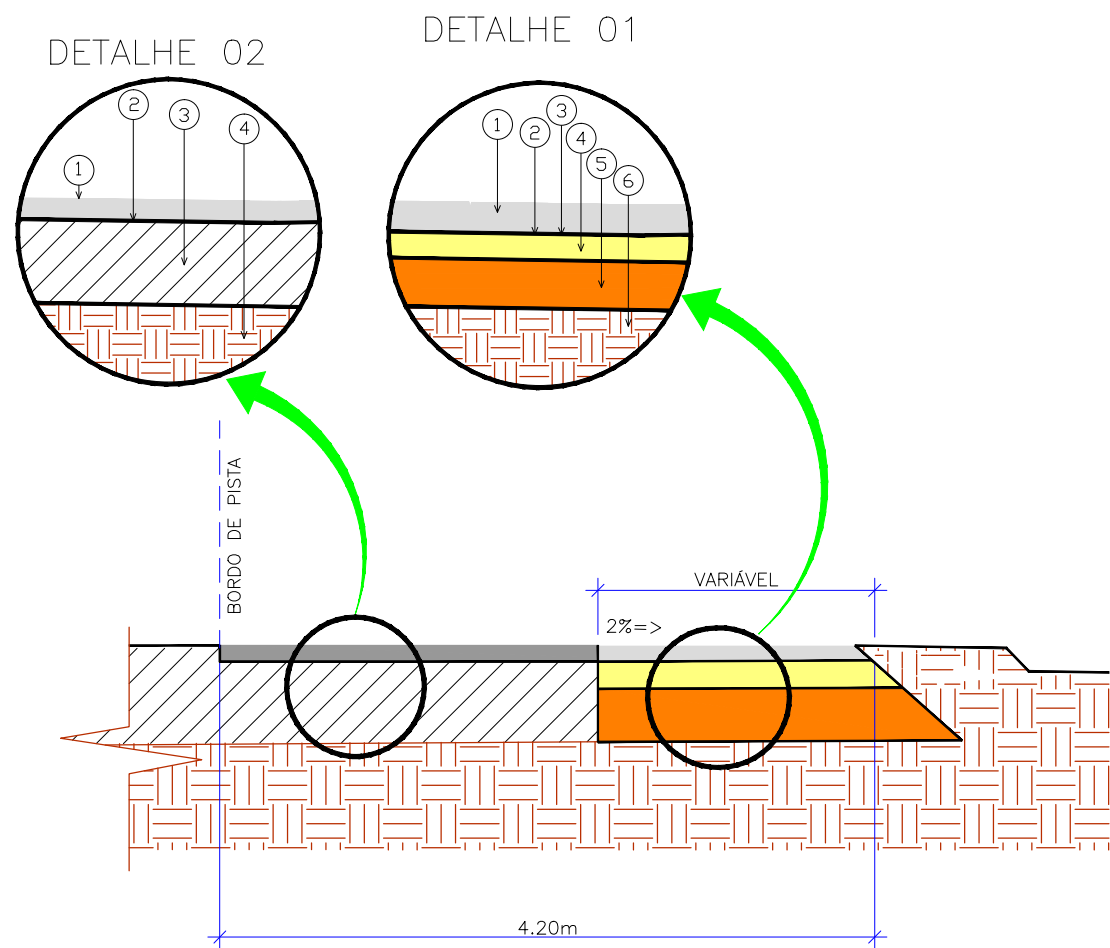


	<ul style="list-style-type: none"> • REVESTIMENTO CAUQ FAIXA "B" (e=6cm) DNIT 031/2006-ES • PINTURA DE LIGAÇÃO DNER-ES 307/97 • IMPRIMAÇÃO DNER-ES 306/97 • BASE DE BRITA GRADUADA (e=18cm) DNER-ES 303/97 • SUB-BASE COM MACADAME SECO (e=18cm) DNER-ES 301/97
	<ul style="list-style-type: none"> • REVESTIMENTO CAUQ FAIXA "B" (e=6cm) DNIT 031/2006-ES • PINTURA DE LIGAÇÃO DNER-ES 307/97

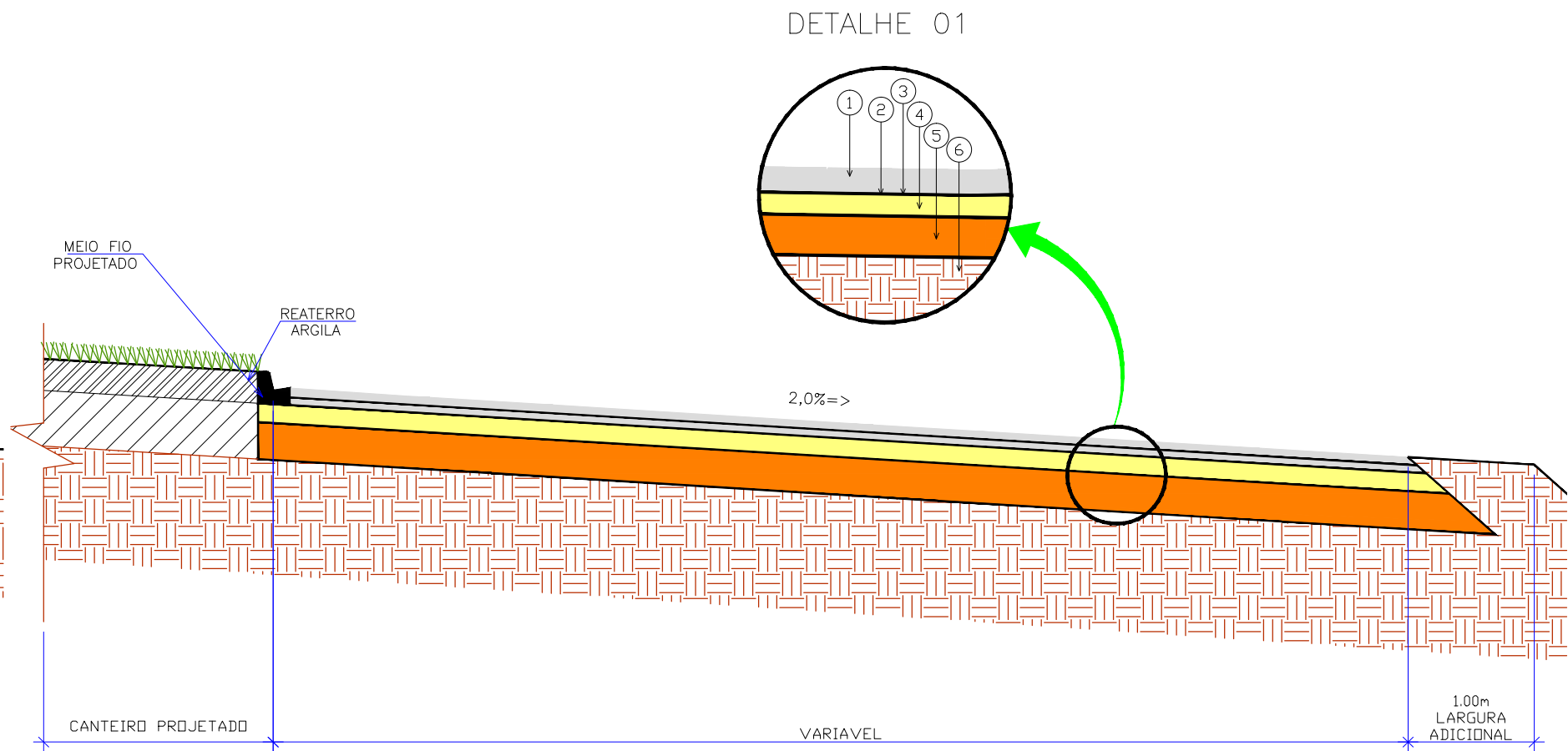
NOTAS:
 01-TALUDE DE CORTE 1/1
 02-TALUDE DE ATERRO 1/1.5
 03-VERIFICAR POSICIONAMENTO E DIMENSÕES DOS DISPOSITIVOS DE CAPTAÇÃO DAS ÁGUAS PLUVIAIS NO PROJETO DE DRENAGEM.
 04-VERIFICAR PLANTA BAIXA COM A DISPOSIÇÃO DAS SOLUÇÕES DE PAVIMENTAÇÃO NO DESENHO

0	27/08/2014	RAFAEL SONAGLIO - CREA SC: 81644-7, CREA PR: 89433/D
REV.	DATA	RESP. TEC./PROJETISTA
CONTRATANTE: MILL INDÚSTRIA DE SERRAS LTDA.		
PROJETO: IMPLANTAÇÃO DE ACESSO COMERCIAL		REV. :
LOCAL: Km 237+000 - CORREIA PINTO / SC		
RODOVIA: BR-116 / SC		DATA: AGOSTO 2014
TÍTULO: PROJETO PAVIMENTAÇÃO PLANTA Km 237+000		ESCALA: INDICADA
		FOLHA Nº 01/02

SEÇÃO TIPO 01



SEÇÃO TIPO 02



DETALHE 01 - CONVENÇÕES

1	REVESTIMENTO CAUQ FAIXA "B" (e=6cm) DNIT 031/2006-ES
2	PINTURA DE LIGAÇÃO DNER-ES 307/97
3	IMPRIMAÇÃO DNER-ES 306/97
4	BASE DE BRITA GRADUADA (e=18cm) DNER-ES 303/97
5	SUB-BASE COM MACADAME SECO (e=18cm) DNER-ES 301/97
6	SUBLEITO

DETALHE 02 - CONVENÇÕES

1	REVESTIMENTO CAUQ FAIXA "B" (e=6cm) DNIT 031/2006-ES
2	PINTURA DE LIGAÇÃO DNER-ES 307/97
3	PAVIMENTO EXISTENTE
4	SUBLEITO

NOTAS:

- 01-TALUDE DE CORTE 1/1
- 02-TALUDE DE ATERRO 1/1.5
- 03-VERIFICAR POSICIONAMENTO E DIMENSÕES DOS DISPOSITIVOS DE CAPTAÇÃO DAS ÁGUAS PLUVIAIS NO PROJETO DE DRENAGEM.
- 04-VERIFICAR PLANTA BAIXA COM A DISPOSIÇÃO DAS SOLUÇÕES DE PAVIMENTAÇÃO NO DESENHO

0	27/08/2014	RAFAEL SONAGLIO - CREA SC: 81644-7, CREA PR: 89433/D
REV.	DATA	RESP. TEC./PROJETISTA
CONTRATANTE: MILL INDÚSTRIA DE SERRAS LTDA.		
PROJETO: IMPLANTAÇÃO DE ACESSO COMERCIAL		REV. :
LOCAL: Km 237+000 - CORREIA PINTO / SC		
RODOVIA: BR-116 / SC		DATA: AGOSTO 2014
TÍTULO: PROJETO PAVIMENTAÇÃO DETALHES Km 237+000		ESCALA: INDICADA
		FOLHA Nº 02/02