


LEGENDA

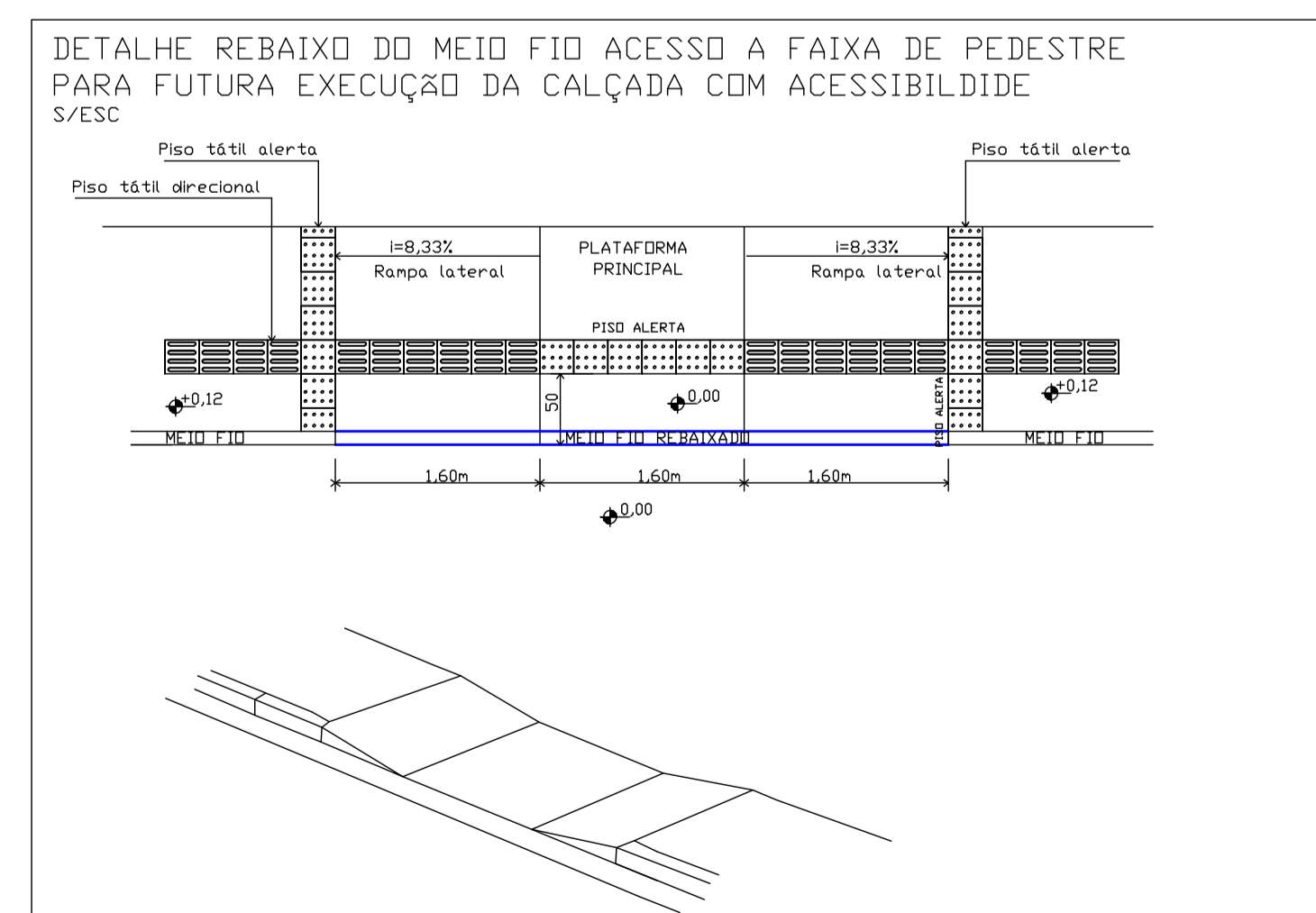
SINALIZAÇÃO CONFORME CONSELHO NACIONAL DE TRANSITO (CONTRAN)  
SINALIZAÇÃO URBANA

	VELOCIDADE MÁXIMA PERMITIDA – 40 km/h
	PARADA OBRIGATÓRIA
	PASSAGEM DE PEDESTRES

— FAIXA CENTRAL AMARELA DUPLA CONTINUA E=10cm  
CADA FAIXA COM INTERVALO DE 10 cm



DETALHE PLACA



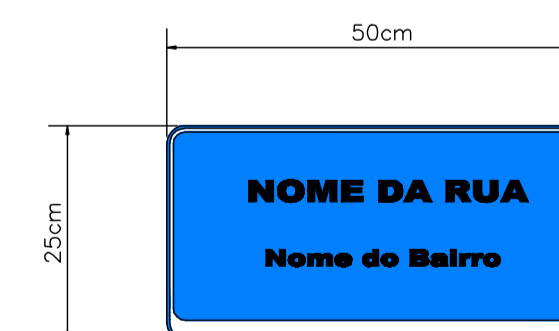
Características dos Sinais de Regulamentação		
Forma	Cor	
	Fundo	Branca
	Símbolo	Preta
	Targa	Vermelha
	Orla	Vermelha
	Letras	Preta

Características dos Sinais R-1 e R-2			
Sinal	Forma	Cor	
	R-1	Fundo	Vermelha
		Orla interna	Branca
	R-2	Orla externa	Vermelha
		Letras	Branca
	R-2	Fundo	Branca
		Orla	Vermelha

DIMENSÕES DAS PLACAS ADOTADAS  
 PLACA DE FORMA CIRCULAR D=50 cm  
 PLACA DE FORMA OCTOGONAL LADO= 25 cm  
 PLACA DE FORMA TRIANGULAR LADO= 75 cm  
 NOTA: DE MAIS MEDIDAS COMO TAMANHO DE LETRAS  
 ORLA, TARGA, ETC DE ACORDO COM AS PUBLICAÇÕES  
 MANUAL BRASILEIRO DE SINALIZAÇÃO DE TRANSITO DO  
 CONSELHO NACIONAL DE TRANSITO ( CONTRAN )  
 VOLUME I – SINALIZAÇÃO VERTICAL DE REGULAMENTAÇÃO  
 VOLUME II – SINALIZAÇÃO VERTICAL DE ADVERTENCIA  
 VOLUME IV – SINALIZAÇÃO HORIZONTAL



PROPRIETARIO	PROFISSIONAL
<b>AVI ENGENHARIA E CONSULTORIA</b>	
PROJETO: PAVIMENTAÇÃO, DRENAGEM PLUVIAL E SINALIZAÇÃO PROPRIETARIO: PREFEITURA MUNICIPAL DE CORREIA PINTO ENDEREÇO OBRA: AVENIDA BRASIL – TRECHO 3 – CORREIA PINTO – SC REFERENCIA: PROJETO SINALIZAÇÃO	
Projeto: PAVIMENTAÇÃO Data: ABRIL 2012 Escala: INDICADA Folha: S-3 / 3/3	RESPONSÁVEL TÉCNICO: VALDEMIRO AVI FILHO - CREA/SC 043917-5 DESENHO: LUCIANO RICARDO KRÜGER