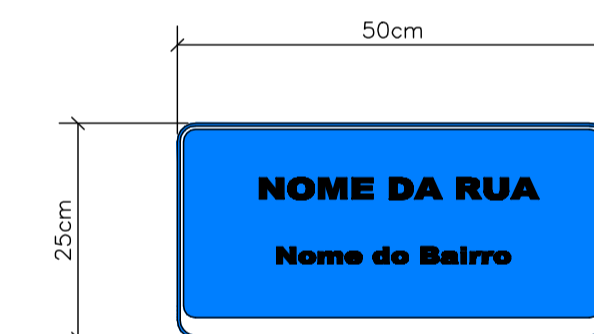



LEGENDA

SINALIZAÇÃO CONFORME CONSELHO NACIONAL DE TRANSITO (CONTRAN)
SINALIZAÇÃO URBANA

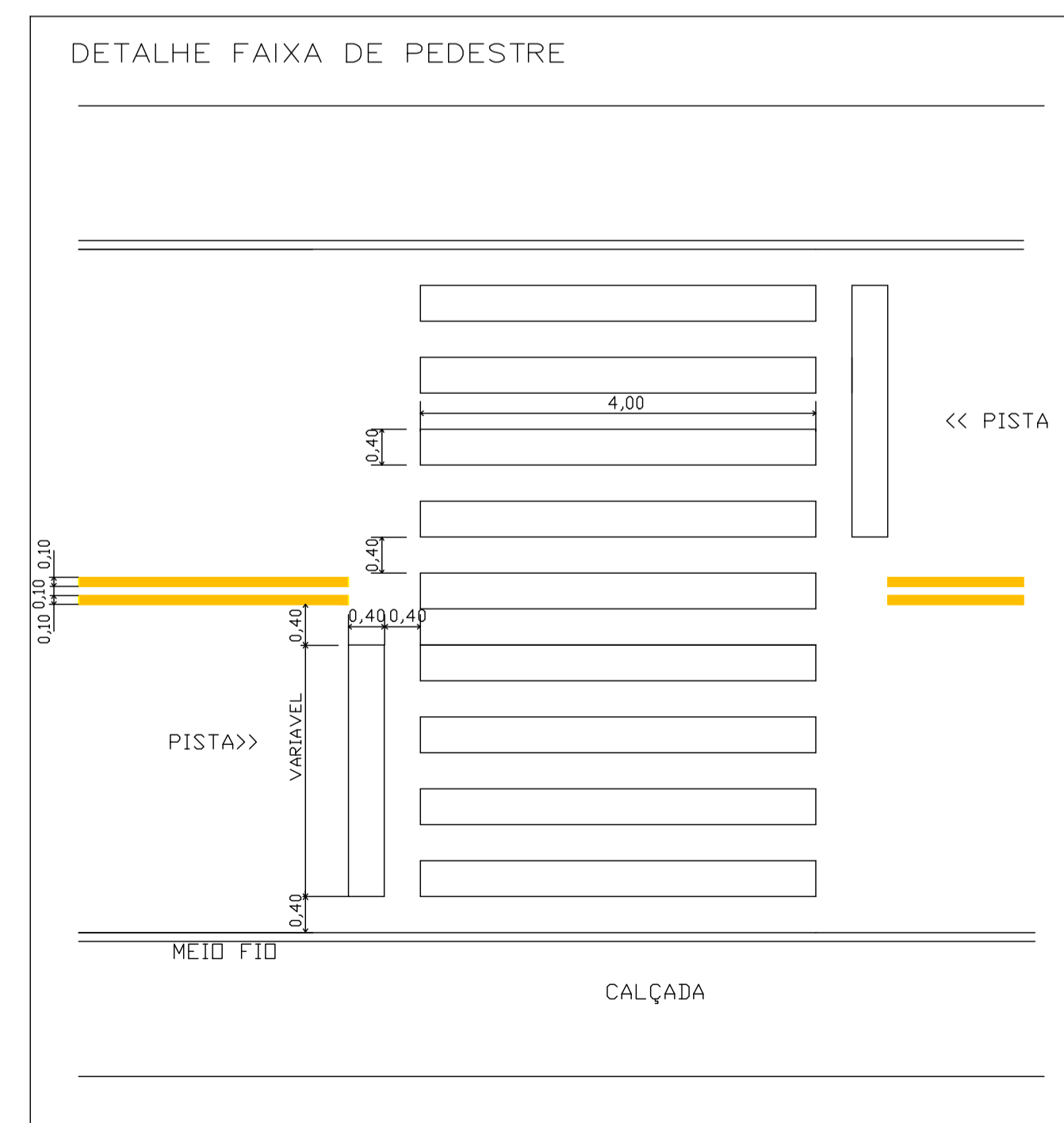
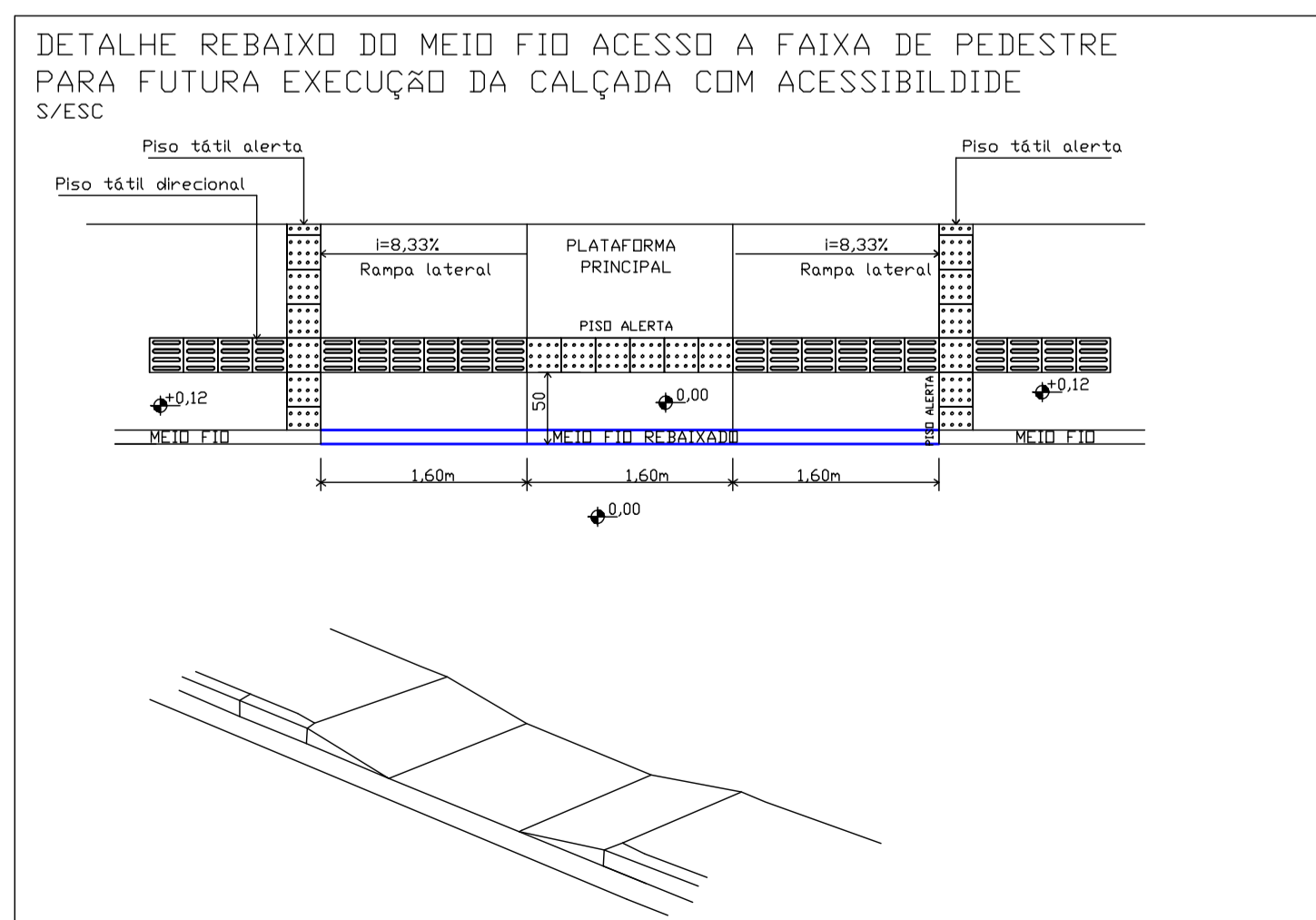
	VELOCIDADE MÁXIMA PERMITIDA – 40 km/h
	PARADA OBRIGATÓRIA
	PASSAGEM DE PEDESTRES



— FAIXA CENTRAL AMARELA DUPLA CONTINUA E=10cm
CADA FAIXA COM INTERVALO DE 10 cm



DETALHE PLACA



Características dos Sinais de Regulamentação

Forma	Cor	
	Fundo	Branca
	Símbolo	Preta
	Targa	Vermelha
	Orla	Vermelha
	Letras	Preta

Características dos Sinais R-1 e R-2

Sinal	Código	Cor	
	R-1	Fundo	Vermelha
		Orla interna	Branca
		Orla externa	Vermelha
		Letras	Branca
	R-2	Fundo	Branca
		Orla	Vermelha

DIMENSÕES DAS PLACAS ADOTADAS
 PLACA DE FORMA CIRCULAR D=50 cm
 PLACA DE FORMA OCTOGONAL LADO= 25 cm
 PLACA DE FORMA TRIANGULAR LADO= 75 cm
 NOTA: DEMAIS MEDIDAS COMO TAMANHO DE LETRAS ORLA, TARJA, ETC DE ACORDO COM AS PUBLICAÇÕES MANUAL BRASILEIRO DE SINALIZAÇÃO DE TRANSITO DO CONSELHO NACIONAL DE TRANSITO (CONTRAN) VOLUME I-SINALIZACAO VERTICAL DE REGULAMENTACAO VOLUME II - SINALIZACAO VERTICAL DE ADVERTENCIA VOLUME IV - SINALIZACAO HORIZONTAL

PROPRIETARIO	PROFISSIONAL
AVI ENGENHARIA E CONSULTORIA	
PROJETO: PAVIMENTAÇÃO DRENAGEM PLUVIAL e SINALIZAÇÃO PROPRIETARIO: PREFEITURA MUNICIPAL DE CORREIA PINTO REFERENCIA: RUA VENEZUELA - CORREIA PINTO - SC RESPONSÁVEL TÉCNICO: VALDEMIRO AVI FILHO - CREA/SC 043977-5 DESENHO: LUCIANO RICARDO KRÜGER	
Projeto: PAVIMENTAÇÃO Data: ABRIL 2012 Escala: INDICADA Folha: S-3 3/3	