







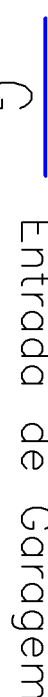
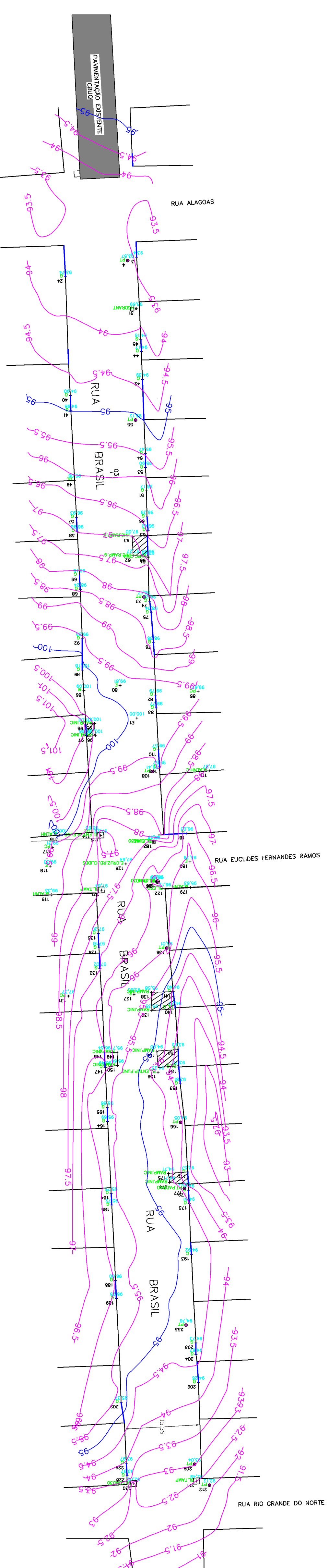
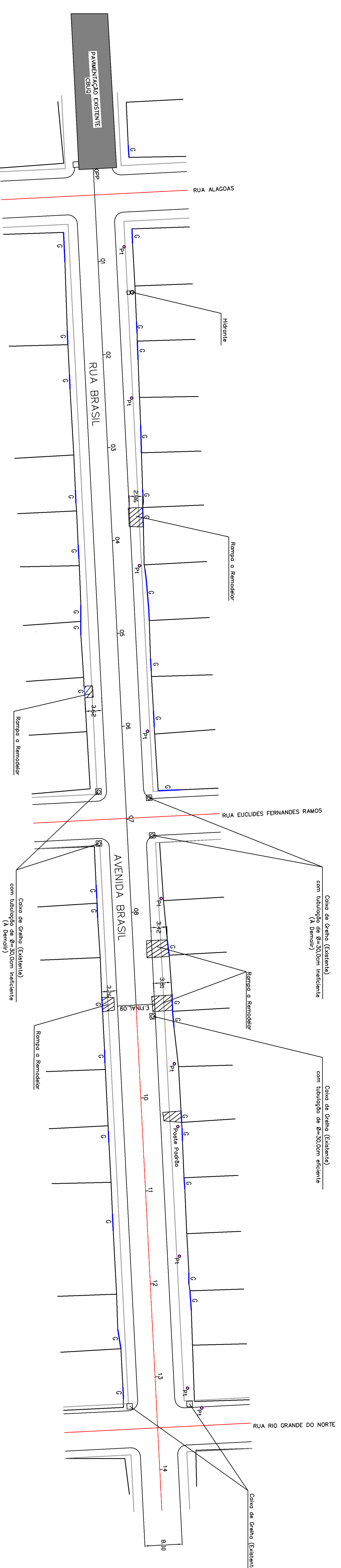


-  Edificação (Existente)
-  B.S.T.C.
-  Boca de Lobo
-  Sentido do Escóamento
-  Caixa de Passagem
-  Poste de Rede Elétrica
-  Divisa
-  Meio Fio rebaixado
-  Entrada de Garagem

Obs.: 1) Realocar linhas dos postes.  
2) Redimensionar testadas dos Lotes.



TOPOGRAFIA E  
RECADASTRAMENTO



SITUAÇÃO  
RAMPAS (À Remodelar), CAIXAS BOCA DE LOBO E  
TUBULAÇÃO Ø=30,0cm (Ineficiente – à demolir)

**AMURES**



ASSOCIAÇÃO DE MUNICÍPIOS  
DA REGIÃO SERRANA

**PREFEITURA MUNICIPAL  
CORREIA PINTO - SC**

**03**

ASSESSORIA TÉCNICA

OBRA:

PROJETO:

Adriana Guedes S.P.Filho,  
Eng. Civil - CREA 14.081-5,  
ATR nº 6.135.403-3

**PROJETO**

**PAVTO COM CBUQ  
TOPOGRAFIA  
Rua: PROJETADA "A"**

PREFEITO:

Celso Rogério Alves Ribeiro.

**TRECHO EST.OPP 4,9,0**  
Extensão= 180,00ml  
Área= 1.734,97m²

DESENHO:

Eng. Adriana Guedes Filho

Topógrafo

Venício P. Bernardo

ESCALA:

1:500

DATA:

Março/2017