



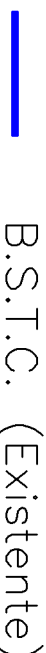





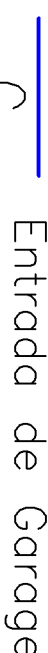
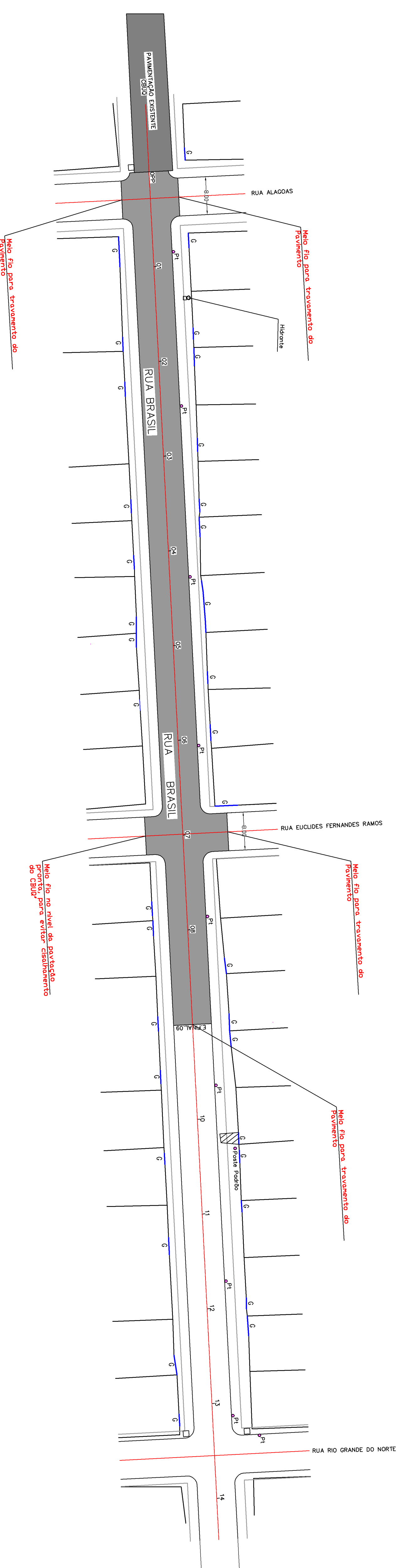


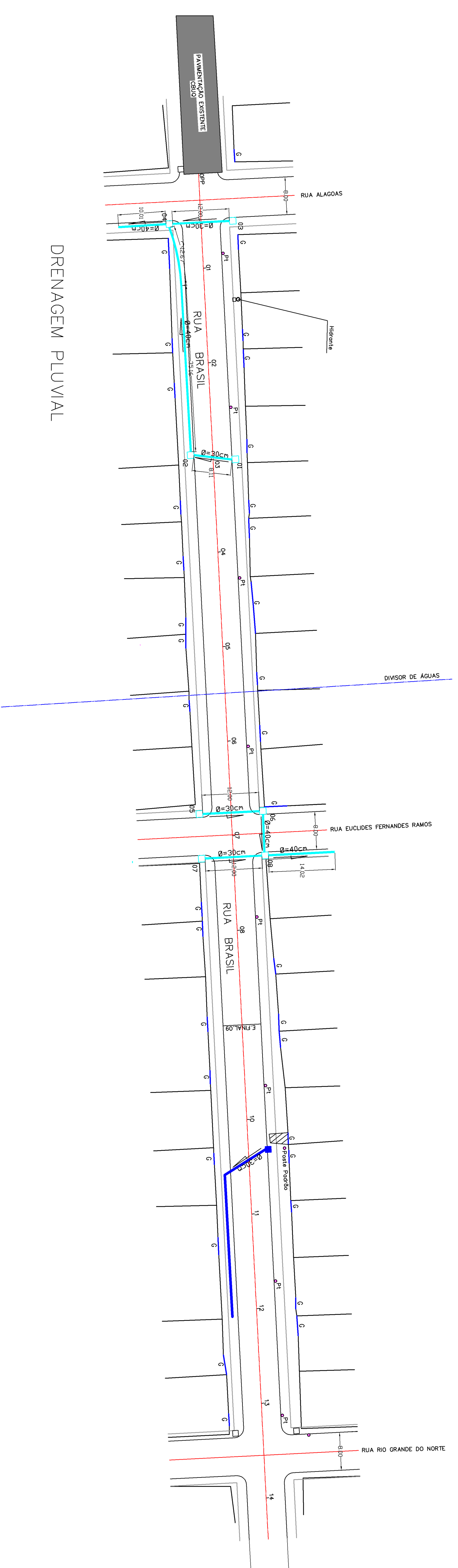
-  Edificação (Existente)
-  B.S.T.C.
-  Boca de Lobo
-  Caixa de Grelha (Existente)
-  B.S.T.C. (Existente)
-  Sentido do Escoamento
-  Caixa de Passagem
-  Poste de Rede Elétrica
-  Divisa
-  Meio Fio rebaixado
-  Entrada de Garagem

Obs.: 1) Realocar linhas dos postes.

2) Redimensionar testadas dos Lotes.



PAVIMENTAÇÃO
DIMENSIONAMENTO CURVAS E
ESTAQUEAMENTO



DRENAGEM PLUVIAL

AMURES



ASSOCIAÇÃO DE MUNICÍPIOS
DA REGIÃO SERRANA

**PREFEITURA MUNICIPAL
CORREIA PINTO - SC**

05

ASSESSORIA TÉCNICA

OBRA:

PROJETO:

Adriana Guedes S.P. Filho,
Eng. Civil - CREA 14.081-5,
ART. nº 6.138.403-8

PROJETO
PAVTO COM CBUR
REDE PLUVIAL
E PAVIMENTAÇÃO

Rua: BRASIL

PREFEITO:

Celso Rogério Alves Ribeiro.

TRECHO EST.O.PP á 9,0
Extensão= 180,00ml
Área= 1.734,97m²

DESENHO:

Eng. Adriana Guedes Filho

TIPO: Desenho

Venício P. Bernardo

ESCALA:

1:500

DATA:

Março/2017